

Согласовано

Утверждаю

Руководитель департамента образования
администрации г.о. Тольятти
Ю.М. Матвеева

«22» апреля 2016 г.



Заведующий МБУ детского сада
№53 «Чайка»
С.Л. Степанова

«22» апреля 2016 г.



Согласовано

Начальник отдела Госавтоинспекции
управления МВД России по городу Тольятти
подполковник полиции

А.Н. Ефанов

«14»



ПАСПОРТ

дорожной безопасности муниципального бюджетного дошкольного
образовательного учреждения детского сада № 53 «Чайка»
городского округа Тольятти

2026г

Общие сведения

Пояснительная записка

1. Паспорт дорожной безопасности муниципального бюджетного дошкольного образовательного учреждения детского сада № 53 «Чайка» (далее - Паспорт) предназначен для отображения информации об образовательном учреждении (далее - Учреждение) с точки зрения обеспечения безопасности детей на этапах их перемещения «дом - МБУ - дом», для использования педагогическим составом и сотрудниками Госавтоинспекции в работе по разъяснению безопасного передвижения и поведения детей на улично-дорожной сети вблизи МБУ и на маршруте «МБУ - дом», для подготовки мероприятий по предупреждению детского дорожно-транспортного травматизма.

2. Паспорт дорожной безопасности муниципального бюджетного дошкольного образовательного учреждения детского сада № 53 «Чайка» имеет титульный лист и следующие разделы:

- общие сведения;
- справочные сведения;
- пояснительная записка к составлению плана – схемы района расположения образовательного учреждения;
- план мероприятий по предупреждению дорожно-транспортного травматизма МБУ детского сада № 53 «Чайка» на учебный год;
- в помощь воспитателю;
- материал для родителей.

Приложения

1. План-схемы образовательного Учреждения
2. Схема безопасного маршрута детей (воспитанников) и родителей (законных представителей) в МБУ д/с № 53 «Чайка».
3. Маршрут движения организованных групп детей (воспитанников) от образовательного учреждения к школе № 23.

Общие сведения

Название организации (полное и сокращенное название)	муниципальное бюджетное дошкольное образовательное учреждение детский сад № 53 «Чайка» городского округа Тольятти (МБУ детский сад № 53 «Чайка»)
Юридический адрес	445010, РФ, Самарская обл., г. Тольятти, ул. Мира, 10.
Фактический адрес	445010, РФ, Самарская обл., г. Тольятти, ул. Мира, 10.
Контактный телефон	8(8482) 48-05-18, 8(8482) 63-59-25
Факс	8(8482) 63-59-25
Официальный сайт	http://мдоу53тольятти.росшкола.рф/
Адрес электронной почты	chgard53@edu.tgl.ru
Заведующий МБУ	Степанова Светлана Леонидовна
Телефон руководителя	8 (8482) 48-05-18
Заместитель заведующего по воспитательной и методической работе	Ибрагимова Руксара Исраиловна
Телефон заместителя заведующего ВМР	8 (8482) 48-05-18
Ответственные работники за мероприятия по профилактике детского травматизма	Ибрагимова Руксара Исраиловна – заместитель заведующего по ВМР , Варламова Лариса Николаевна – педагог-психолог, Благова Яна Валериевна – учитель-дефектолог
Количество (обучающихся, воспитанников)	85
Наличие уголка по БДД	10
Наличие автогородка (площадки по БДД)	дорожная разметка на территории детского сада
Наличие транспортного средства	отсутствует
Владелец транспортного средства	отсутствует
График работы Учреждения	07.00ч. до 19.00ч.

4

Справочные сведения

Единая дежурная диспетчерская служба	01, 112 (с сотового телефона)
Служба спасения	200-911
Служба скорой помощи	03, 103 (с сотового телефона)
Пожарно-спасательная служба	01, 101
Полиция	02, 102
Дежурная часть У МВД г. о. Тольятти	93-40-05, 39-10-51
Служба УФСБ по Самарской области в г. о. Тольятти	28-52-01, 26-50-51
Дежурный администрации г.о. Тольятти	26-52-80, 28-12-85
Диспетчер ДДС МБУ «ГИМЦ»	36-64-66
Отдел ГИБДД У МВД России по г. о. Тольятти	22-80-05, 93-60-50
Отдел полиции № 21	93-45-45
Отдел полиции № 22	93-46-27
Отдел полиции № 23	24-50-02; 24-55-17
Отдел полиции № 24	93-48-62

5

**Пояснительная записка к составлению плана – схемы района
расположения образовательного учреждения**

Схема необходима для общего представления о районе расположения образовательного учреждения. Для изучения безопасности движения детей (воспитанников) на схеме обозначены наиболее частые пути движения детей от дома (от остановок маршрутных транспортных средств) к детскому саду и обратно.

При исследовании маршрутов движения воспитанников необходимо уделить особое внимание опасным зонам, где воспитанники пересекают проезжие части дорог не по пешеходному переходу.

План - схемы образовательной организации; схема безопасного маршрута воспитанников и родителей (законных представителей) в МБУ детский сад № 53 «Чайка», схема маршрута движения организованных групп воспитанников от образовательного учреждения к ближайшей школе (средняя школа № 23) – учитываются педагогическими работниками при организации движения групп воспитанников к местам проведения занятий, экскурсий вне территории образовательного Учреждения.

СХЕМА БЕЗОПАСНЫХ МАРШРУТОВ

СКОРА

к роднику

МДОУ дет. сад №53
"Чайка"

ВХОД

ул. Мира-10.

ул. Д. Ульянова

ул. Д. Ульянова

к роднику

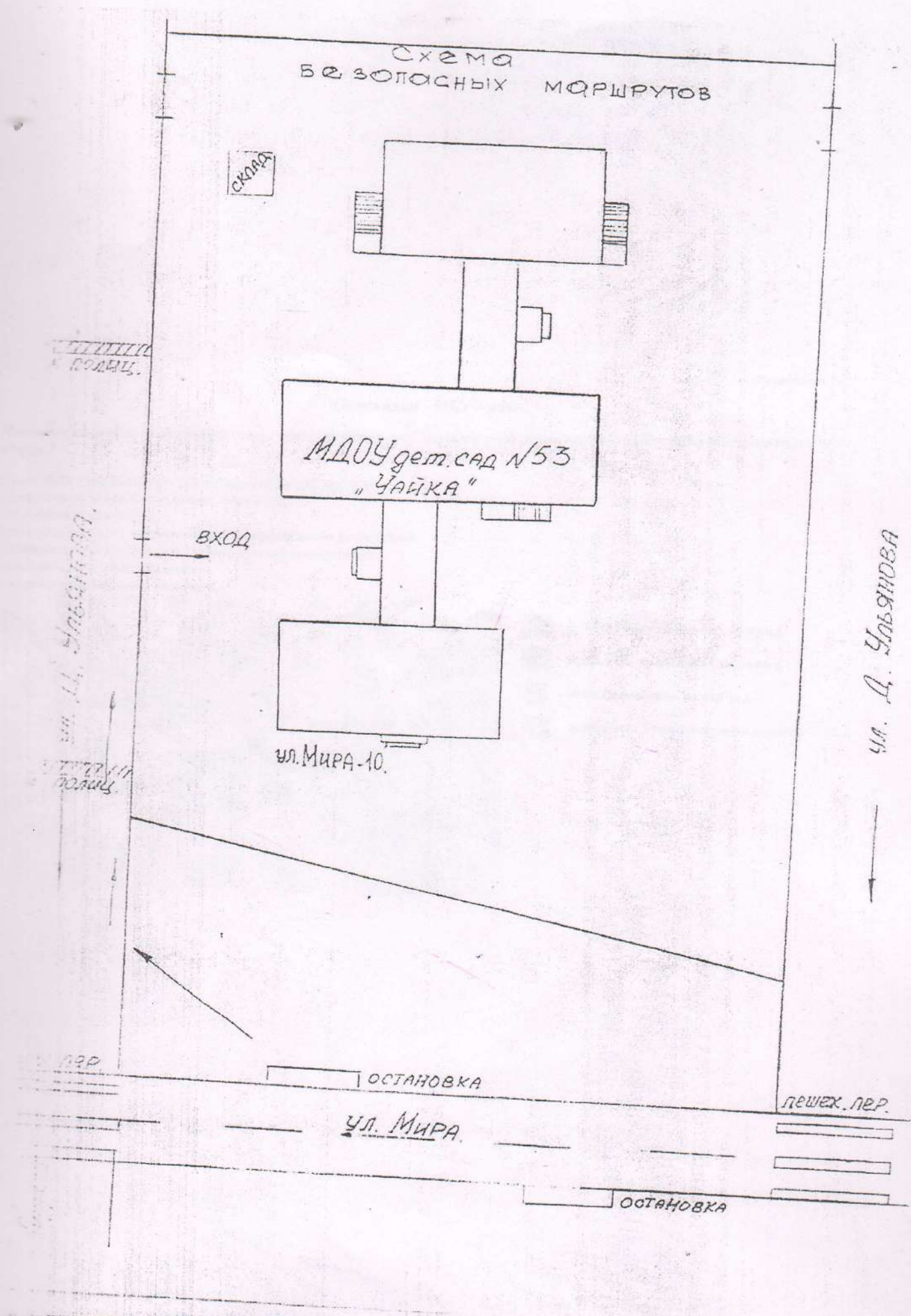
пер.

ОСТАНОВКА

пешех. пер.

ул. Мира.

ОСТАНОВКА



(Приложение 2.1)





Схема «дом - МБУ – дом»

Пояснительная записка к составлению схемы маршрута безопасного движения детей (воспитанников) и родителей в МБУ детский сад № 53 «Чайка»

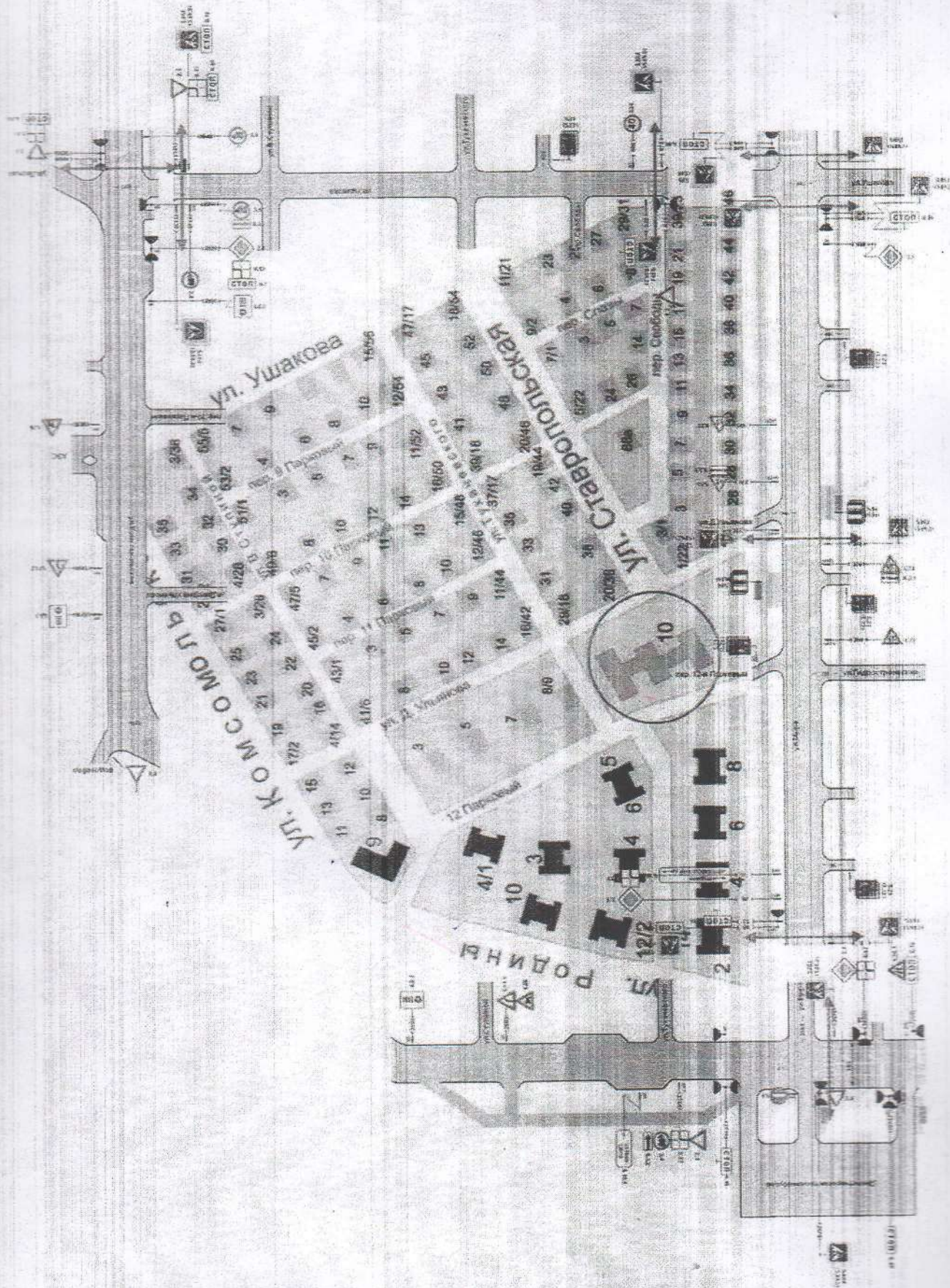
Схема «МБУ – ШКОЛА № 23 - МБУ» (Приложение 2.2.), включает:

- расположение жилых домов, зданий, сооружений;
- сеть автомобильных дорог;
- путь движения детей (воспитанников) в/из образовательного учреждения;
- уличные (регулируемые и нерегулируемые) пешеходные переходы;
- названия улиц и нумерация домов;
- остановки общественного транспорта.



-  5.19.2 Пешеходный переход
-  5.19.1 Пешеходный переход
-  5.16 Остановка автобуса
-  5.20 Искусственная неровность

1 /
 Схема расположения датчиков сада №63. Число на ул. Мира дано по ориентировочному центру здания. Толщина и условный маршрут движения выделены жирным шрифтом и цветом. Условные переходы выделены жирным шрифтом.



(Приложение 2.2.)






Схема «МБУ – ШКОЛА № 23 - МБУ»

Пояснительная записка к составлению схемы маршрута движения организованных групп детей (воспитанников) от образовательного учреждения к ближайшей школе.

Схема «МБУ – ШКОЛА № 23 - МБУ» (Приложение 2.2.), включает:

- образовательное учреждение;
- жилые дома, в которых не проживает большая часть детей (воспитанников) данного образовательного учреждения;
- автомобильные дороги и тротуары;
- остановки общественного транспорта;
- уличные (регулируемые и нерегулируемые) пешеходные переходы;
- названия улиц и нумерация домов;
- путь движения детей (воспитанников) в/из образовательного учреждения.



-  Маршрут
-  5.16 Остановка автобуса
-  5.20 Искусственная неровность
-  5.19.1 Пешеходный переход
-  Светофор