

Схема «дом - МБУ – дом»

Пояснительная записка к составлению схемы маршрута безопасного движения детей (воспитанников) и родителей в МБУ детский сад № 53 «Чайка»

Схема «МБУ – ШКОЛА № 23 - МБУ» (Приложение 2.2.), включает:

- расположение жилых домов, зданий, сооружений;
- сеть автомобильных дорог;
- путь движения детей (воспитанников) в/из образовательного учреждения;
- уличные (регулируемые и нерегулируемые) пешеходные переходы;
- названия улиц и нумерация домов;
- остановки общественного транспорта.



5.19.2 Пешеходный переход



5.19.1 Пешеходный переход



5.16 Остановка автобуса



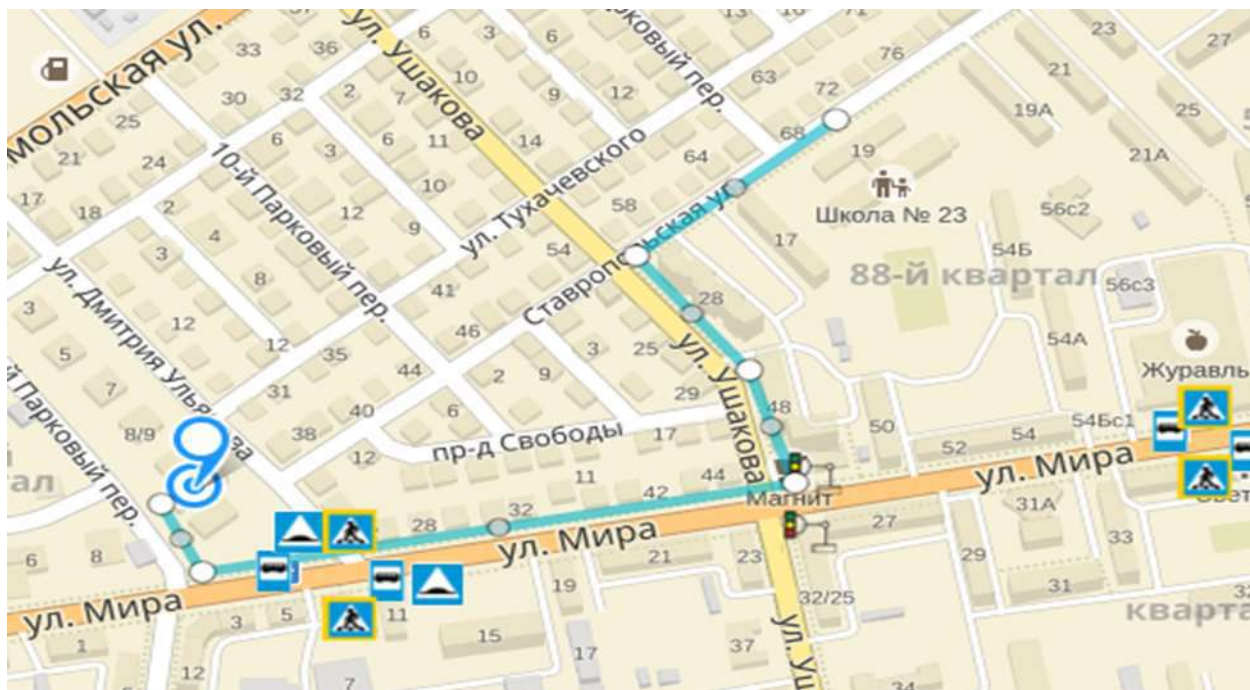
5.20 Искусственная неровность

Схема «МБУ – ШКОЛА № 23 - МБУ»

Пояснительная записка к составлению схемы маршрута движения организованных групп детей (воспитанников) от образовательного учреждения к ближайшей школе.

Схема «МБУ – ШКОЛА № 23 - МБУ» (Приложение 2.2.), включает:

- образовательное учреждение;
- жилые дома, в которых не проживает большая часть детей (воспитанников) данного образовательного учреждения;
- автомобильные дороги и тротуары;
- остановки общественного транспорта;
- уличные (регулируемые и нерегулируемые) пешеходные переходы;
- названия улиц и нумерация домов;
- путь движения детей (воспитанников) в/из образовательного учреждения;







-  Маршрут
-  5.16 Остановка автобуса
-  5.20 Искусственная неровность
-  5.19.1 Пешеходный переход
-  Светофор

Схема расположения детского сада №53 "Чайка" на ул. Мира д. №10 относительно центральных улиц г.о. Тольятти с указанием маршрута движения воспитанников по регулируемым и нерегулируемым пешеходным переходам

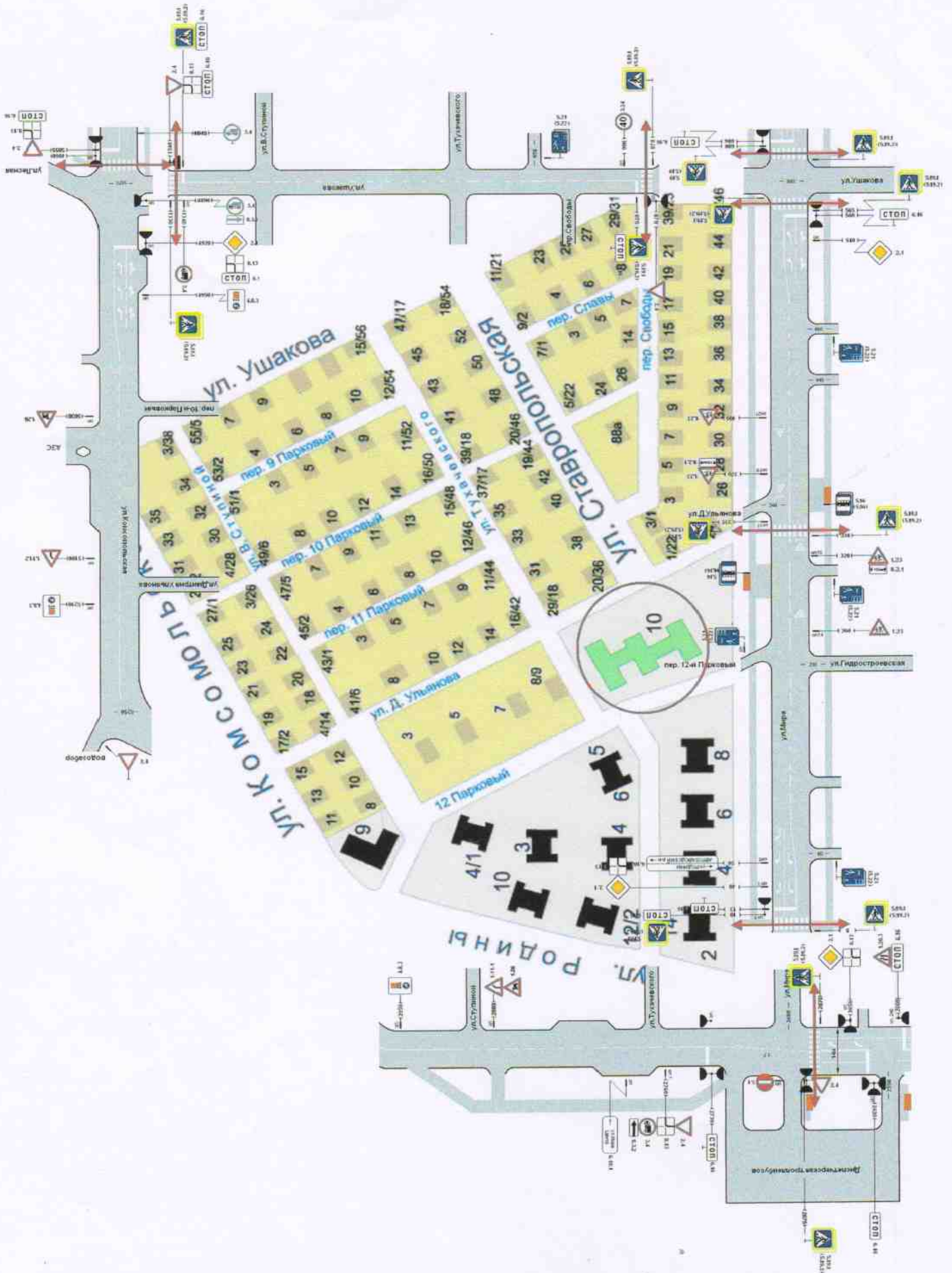

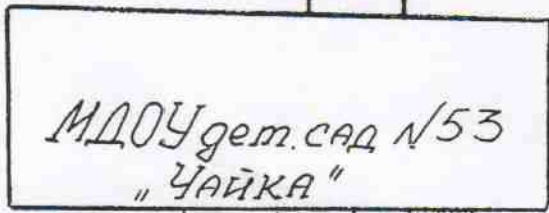



Схема
безопасных маршрутов

склад



ВХОД

ул. Мира-10.

магазин

ОСТАНОВКА

ул. Мира.

ОСТАНОВКА

Ж. полиц.

х. полиц.

пеш. пер.

пеш. пер.

Гидрост.

ул. Д. Ульянова.

ул. Д. Ульянова

